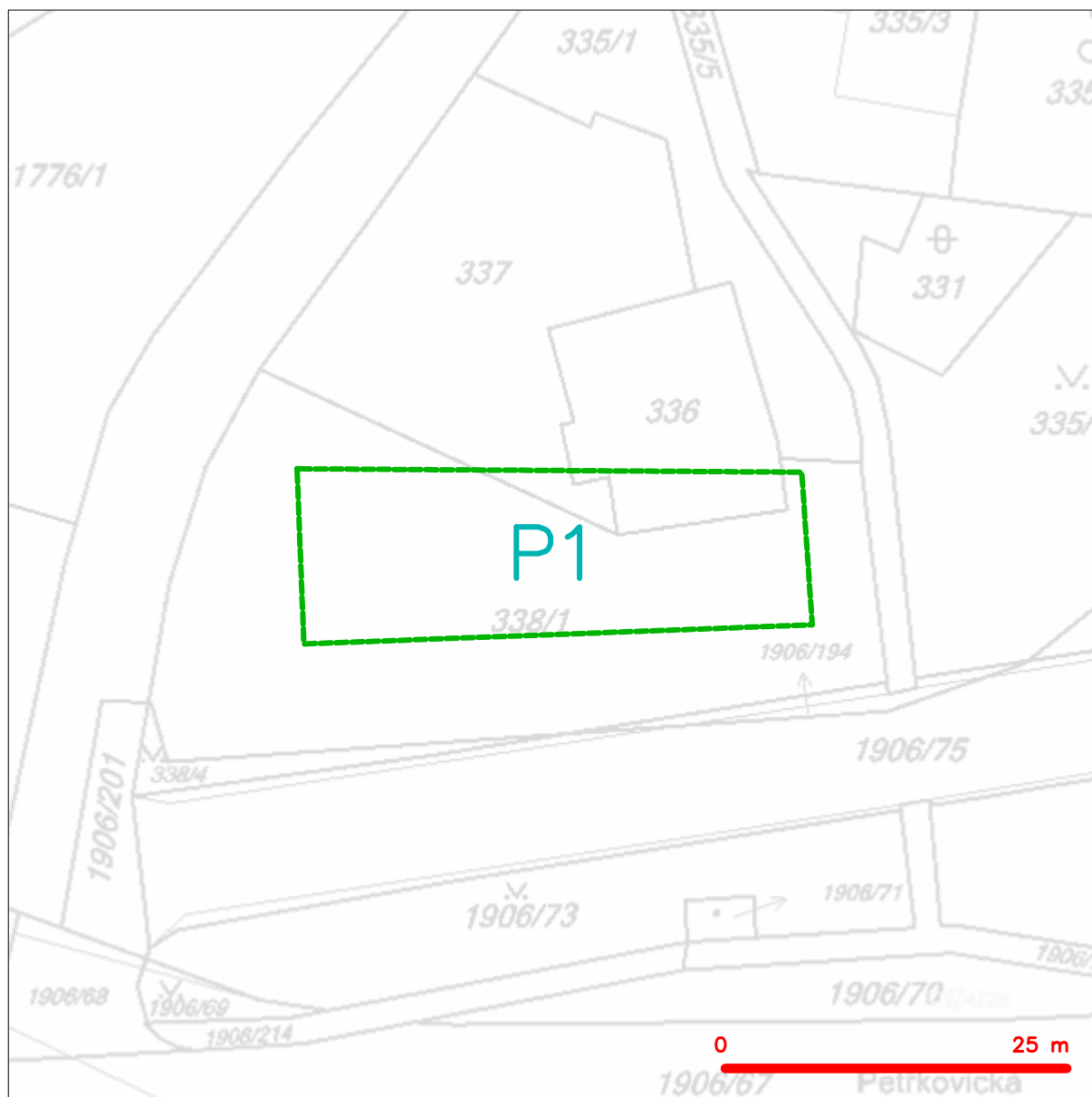


## SITUAČNÍ VÝKRES - ZÁJMOVÉ ÚZEMÍ

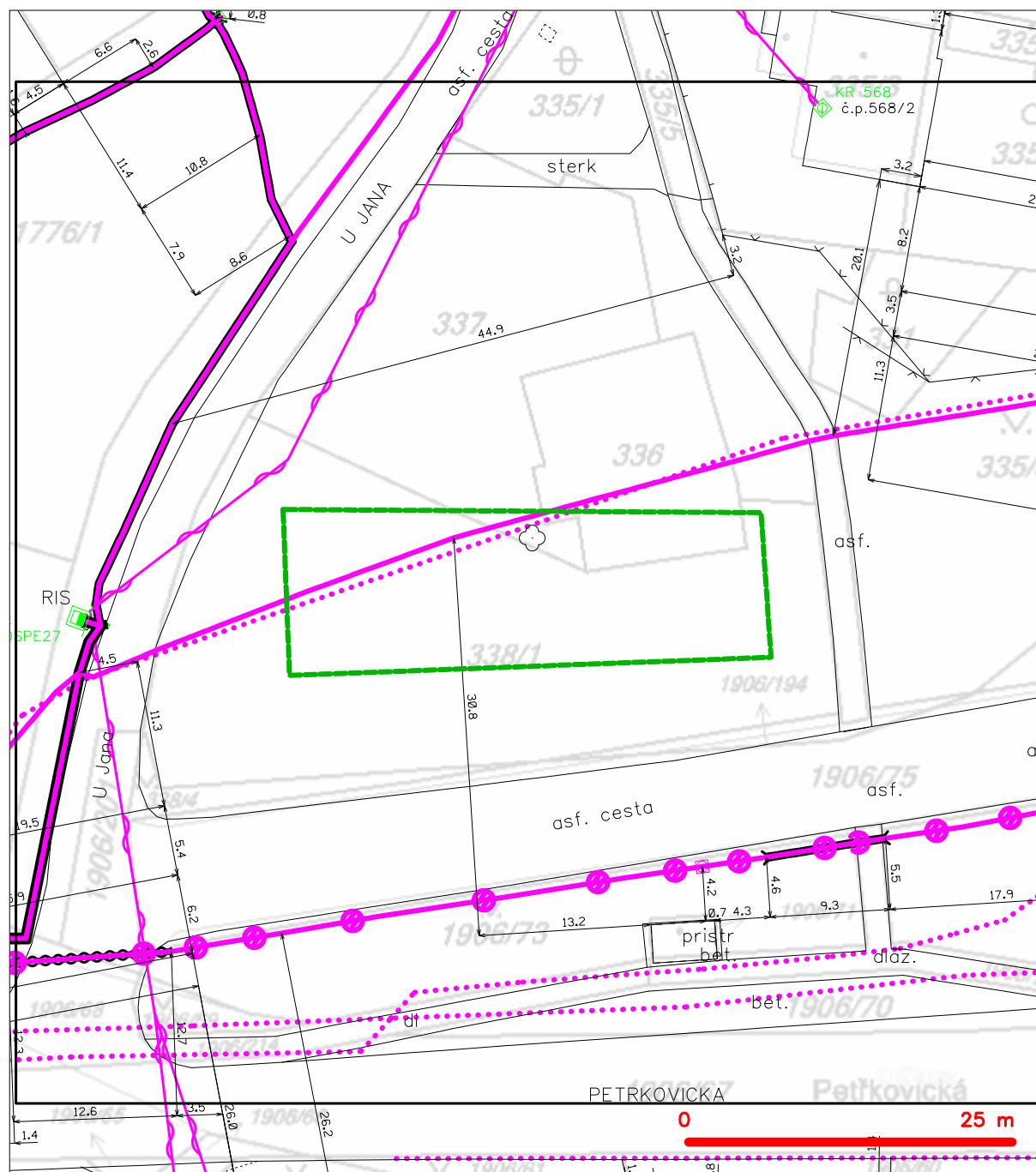


### LEGENDA

















----- hranice zájmového území k vyjádření

  
Česká telekomunikační infrastruktura a.s.  
Olšanská 2681/6  
130 00 Praha 3  
DIČ: CZ04084063  
96

### SITUAČNÍ VÝKRES - POLYGON 1



## LEGENDA

- |   |   |   |   |
|---|---|---|---|
|  | hranice zájmového území k vyjádření           |  | nezaměřený průběh optického kabelu, HOPE trubky |
|  | NN přípojka, území s NN přípojkou CETIN       |  | nebo souběh optického a metalického kabelu      |
|  | zaměřený průběh metalického kabelu            |  | radiové sítě, ochranné pásmo radiové sítě       |
|  | zaměřený průběh optického kabelu, HOPE trubky |  | podzemní sítě                                   |
|  | nebo souběh optického a metalického kabelu    |  | neprovozované sítě                              |
|  | nezaměřený průběh metalického kabelu          |  | == kolektor, kabelovod                          |
|  | podzemní sítě cizí                            |  | podzemní sítě cizí                              |
|  |   |  | sítě s NN                                       |